










PÄÄLLYSTEMATERIAALIT, MERKINTÖJEN SELITYS:

-  ASFALTIIPÄÄLLYSTEINEN AJORATA
-  ASFALTIIPÄÄLLYSTEINEN JALKAKÄYTÄVÄ JA PYÖRÄTIE
-  BETONIKIVEYS, HARMAA ISO SAUVAKIVI 280x140x80 MM TIILILADONNALLA
-  BETONIKIVEYS, MUSTA ISO SAUVAKIVI 280x140x80 MM TIILILADONNALLA
-  BETONIKIVEYS, VALKOINEN ISO SAUVAKIVI 280x140x80 MM, PYSÄKIN HUOMIORAITA

RAKENTEET, MERKINTÖJEN SELITYS:

-  GRANIITTINEN REUNAKIVI, NÄKYMÄ 10 CM. KURUN HARMAA RAAKAREUNAKIVI S170 MADALLETTU GRANIITTINEN REUNAKIVI, NÄKYMÄ TONTTILIITYMISSÄ ENINTÄÄN 3 CM JA SUOJATEIDEN YHTEYDESSÄ 0 CM (JK+PP) TAI ENINTÄÄN 3 CM (JK). REUNA-KIVILINJAN KORKEUSEROT TASOITETAAN N. METRIN MATKALLA ALASLASKUJEN PÄISSÄ
-  JALKAKÄYTÄVÄN TAI PYÖRÄTIEN REUNALINJA (PÄÄLLYSTEEN REUNA)
-  NYKYINEN HULEVESIKAIVO RITILÄKANSISTOLLA
-  NYKYINEN VALAISINPYLVÄS

LIIKENTEENOHJAUS, MERKINTÖJEN SELITYS:

- N NYKYINEN LIKENNEMERKKI/LIKENNEMERKKIPYLVÄS MERKKEINEEN SÄILYY ENNALLAAN
 - NP/U NYKYINEN LIKENNEMERKKI POISTETAAN JA UUSI KORVAAVA MERKKI ASENNETAAN NYKYISEEN LIKENNEMERKKIPYLVÄÄSEEN
 - U UUSI LIKENNEMERKKI/LIKENNEMERKKIPYLVÄS MERKKEINEEN SIOJITETAAN OSOITETTUUN PAIKKAAN
 - NU+S NYKYINEN LIKENNEMERKKI/LIKENNEMERKKIPYLVÄS MERKKEINEEN POISTETAAN JA VASTAAVAT UUDET ASENNETAAN OSOITETTUUN PAIKKAAN
- Tässä suunnitelmassa on käytetty ETRS-GK24/N2000 taso- ja korkeuskoordinaatistoa

TAMPEREEN KAUPUNKI
KAUPUNKIYMPÄRISTÖN PALVELUALUE

NOKIANTIE
LINJA-AUTOPYSÄKKIMUUTOKSET
VÄLILLÄ PUKKISAARENKATU – METSÄKYLÄNKATU
RAHOLA

KATUSUUNNITELMA
KATUJÄRJESTELYPIIRUSTUS 1:500
POIKKILEIKKAUKSET 1:100

WSP WSP Finland Oy
Kelloportinkatu 1 D
33100 Tampere

Piirt.	W. Lahtinen
Suunn.	W. Lahtinen
Tark.	L. Peltola

Piir.n:o 1/23294/1

Diaarinumero:	
TRE:	
Tark. Liik.	
Tark. Katu	
Tark. Hule	
Tark. Geo	
Pvm.	6.5.2026